

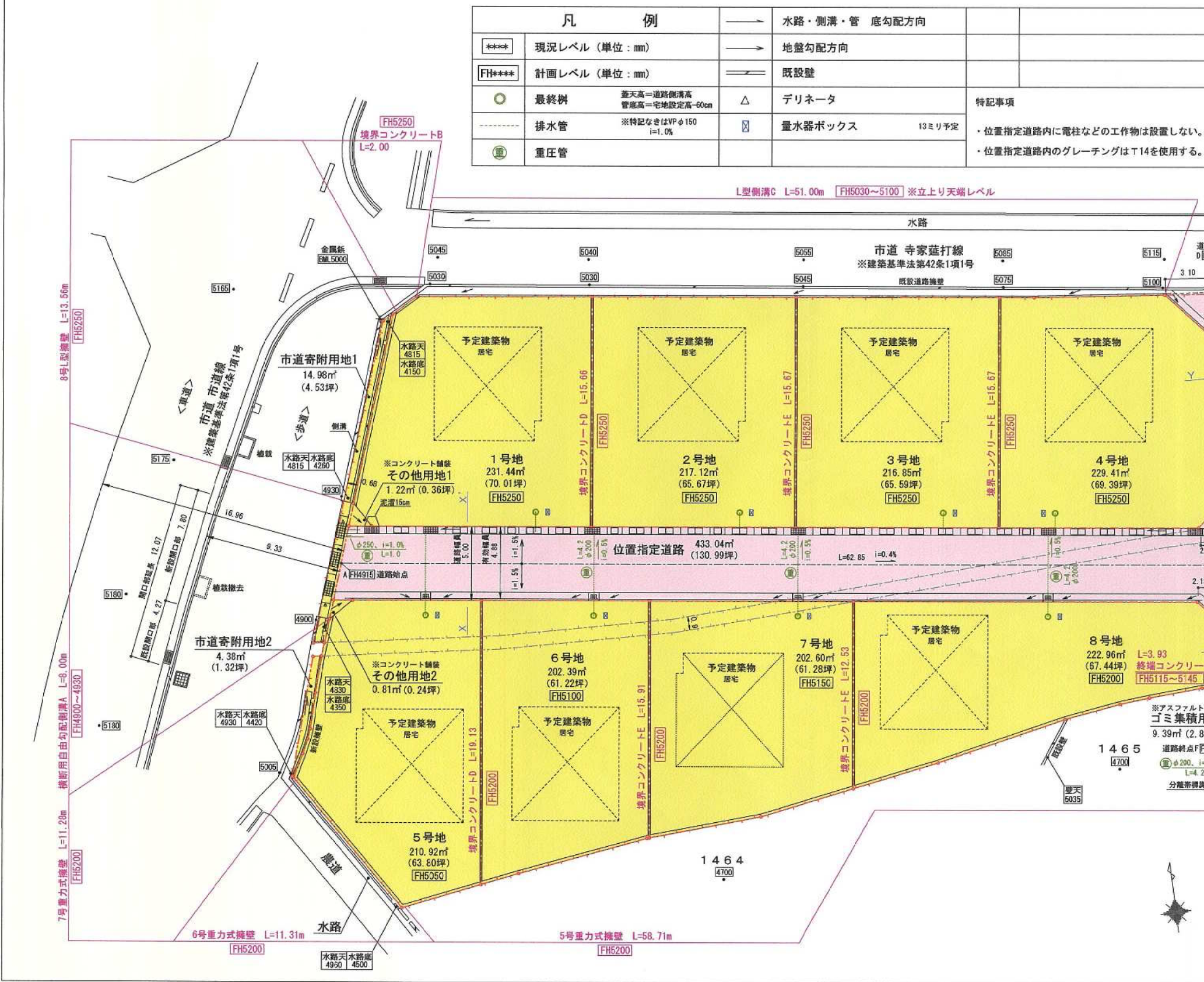
地番	地目	地積 (㎡)	所有者	権利者
1463	田	1044	金丸武禎	無
1473-1	田	1265	岡田 功	無

(指定道路の地名地番：三豊市豊中町本山甲字屋敷内1463番の一部、1473番の一部及び同地先農道)

野調土地
印河屋
令和5年6月20日調査
丸亀市土器町東七丁目58-8番地
土地家屋調査士 河野隆弘

凡 例		水路・側溝・管 底勾配方向		
****	現況レベル (単位: mm)	→	地盤勾配方向	
FH****	計画レベル (単位: mm)	→	既設壁	
○	最終樹	△	デリネータ	特記事項
---	排水管	⊠	量水器ボックス	13ミリ予定
●	重圧管			

特記事項
・位置指定道路内に電柱などの工物は設置しない。
・位置指定道路内のグレーチングはT14を使用する。

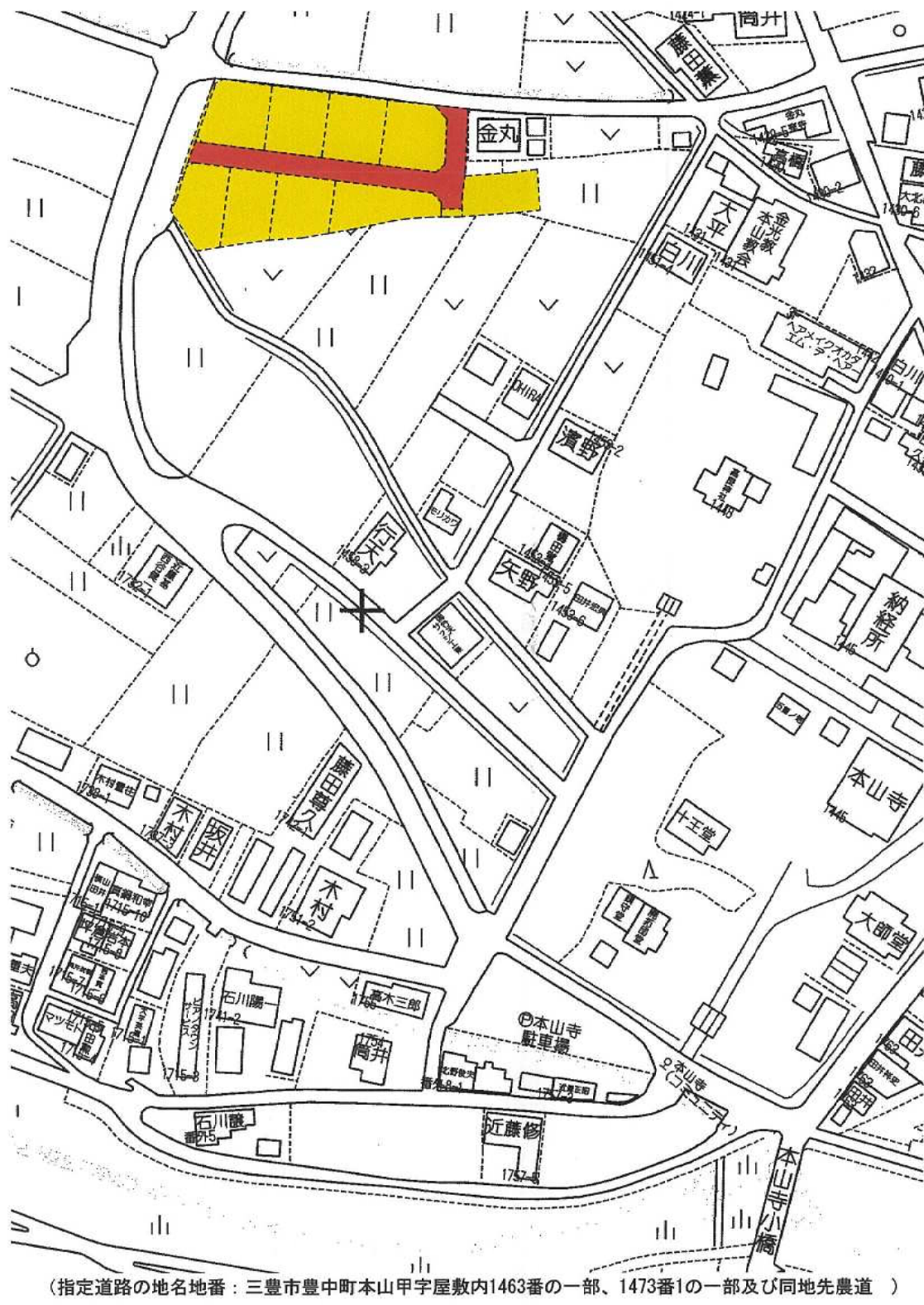


※アスファルト
ゴミ集積月
9.39㎡ (2.8
道路終点F
L=4.2
分層寄附

計画には変更が生じることがあります。
最新の情報については、必ずスタッフまでお問い合わせください。

※	整理番号	第	号
---	------	---	---

附近見取図



(指定道路の地名地番：三豊市豊中町本山甲字屋敷内1463番の一部、1473番1の一部及び同地先農道)

道路等の位置 指定 台帳

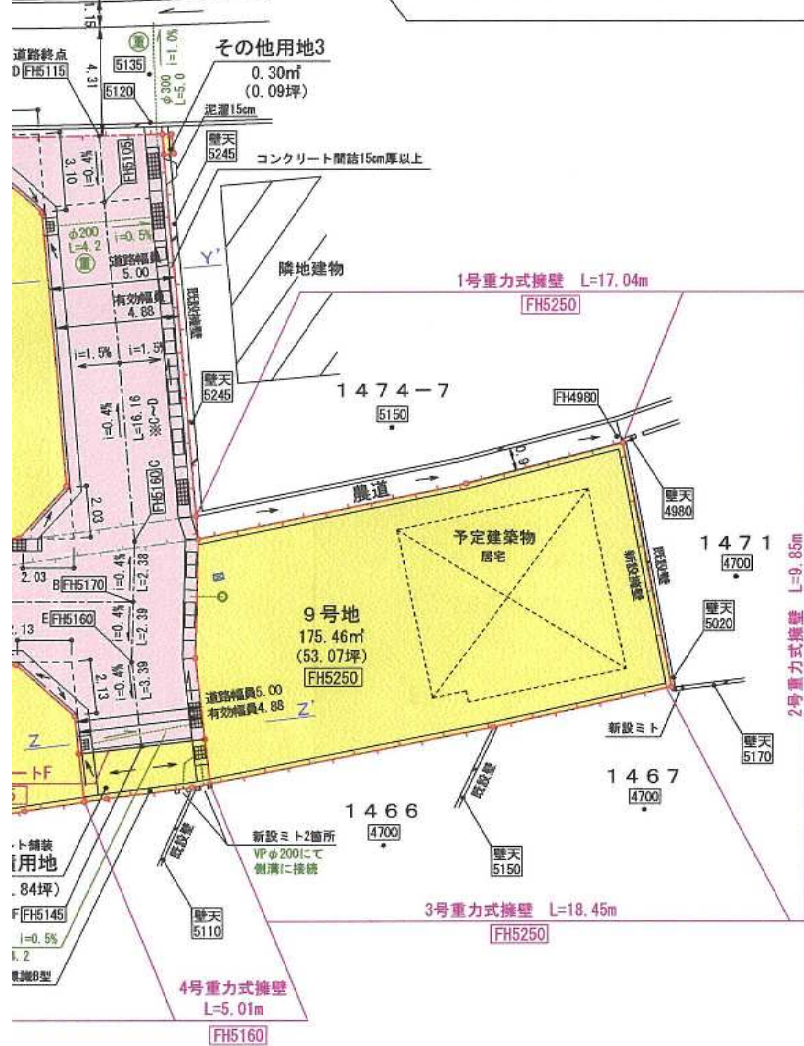
※	告示番号	香川県告示 第 81 号
※	告示年月日	令和 6 年 3 月 26 日
※	指定番号	西土指道 第 9 号
※	指定年月日	令和 6 年 3 月 18 日
※	指定道路の位置	三豊市豊中町本山甲字屋敷内1463番の一部、1473番1の一部及び同地先農道

凡 例

方位		都市計画街路	
へい		既存道路	
主要出入口		予定する道路の位置	
井戸		既に指定された道路の位置 (指定年月日及び番号並びに延長を記入のこと)	
生垣		変更・廃止される道路の位置	
予定建築物 (用途を記入のこと)		申請する道路の位置	
既存建築物 (用途を記入のこと)		用水路	
敷地界		側溝又は街渠	
地番界			
市町村界			
行政町界			

(注 意)

- ① 申請の道路の幅員および長さの単位は「メートル」(小数点以下2位まで)とすること。
- ② 附近見取図は地籍図と方位を一致させること。
- ③ 図面は地籍図、附近見取図、標準横断面図、縦断面図、側溝、街渠構造図を記載すること。
- ④ 図面はこの用紙を使用し、この用紙に記入できないときはその部分を別の用紙(リコピーで複写可能用紙)に記入してください。記入については黒インキまたは墨汁等で記入すること。
- ⑤ ※印欄は記入しないこと



実測平面図

縮尺：1/300
単位：m

1号地	231.44㎡
2号地	217.12㎡
3号地	216.85㎡
4号地	229.41㎡
5号地	210.92㎡
6号地	202.39㎡
7号地	202.60㎡
8号地	222.96㎡
9号地	175.46㎡
宅地面積合計	1909.15㎡
その他用地1	1.22㎡
その他用地2	0.81㎡
その他用地3	0.30㎡
市道寄附用地1	14.98㎡
市道寄附用地2	4.38㎡
ゴミ集積用地	9.39㎡
位置指定道路面積	433.04㎡
合計面積	2373.27㎡
位置指定道路延長	87.17m

図面作成者 丸亀市土器町東七丁目588番地
住所・氏名 土地家屋調査士 河野 隆弘