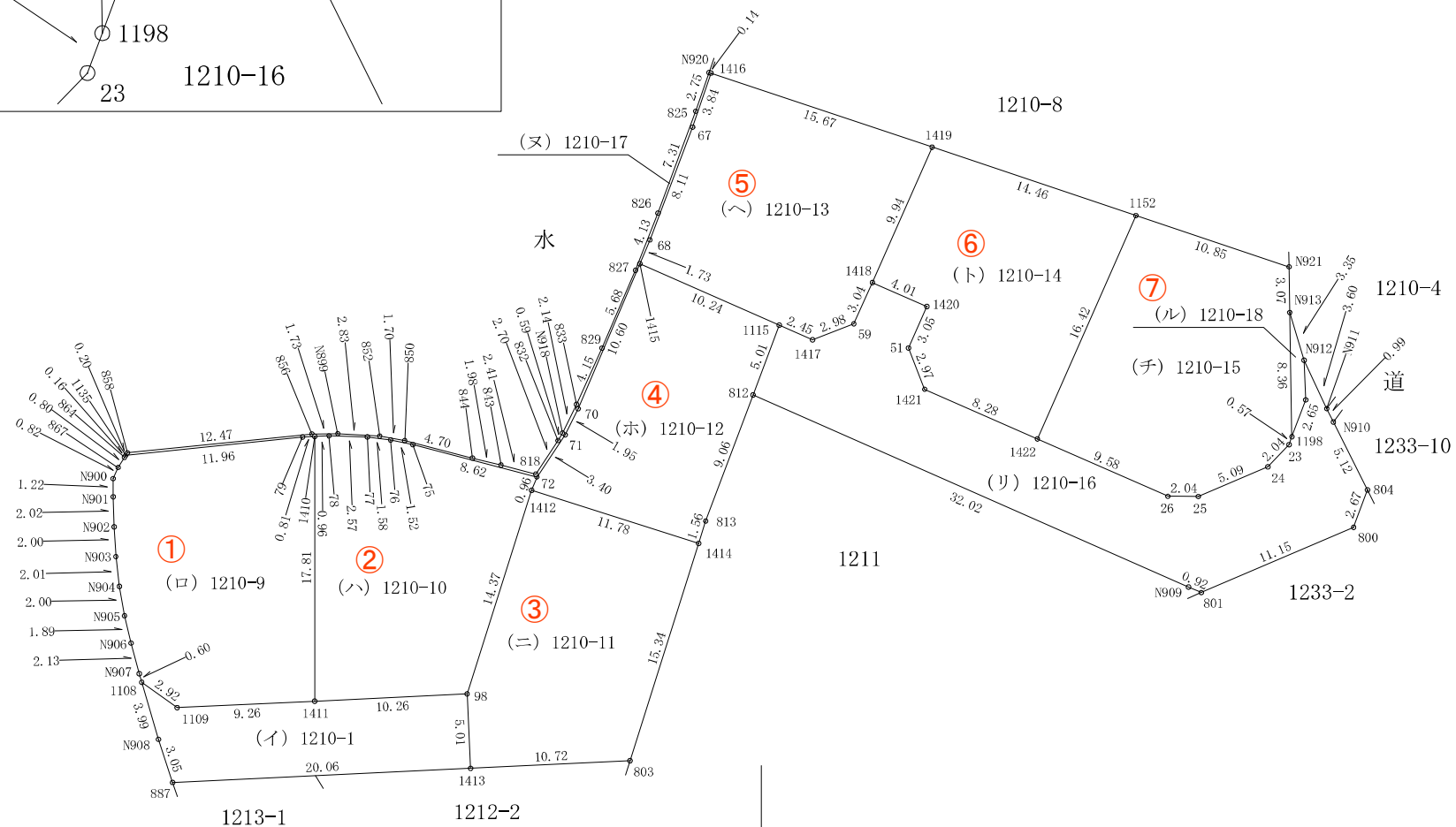
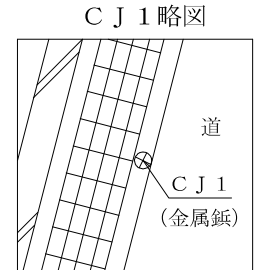
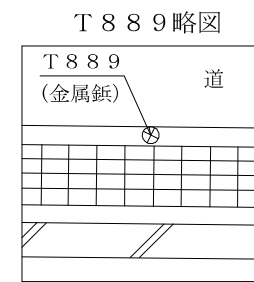
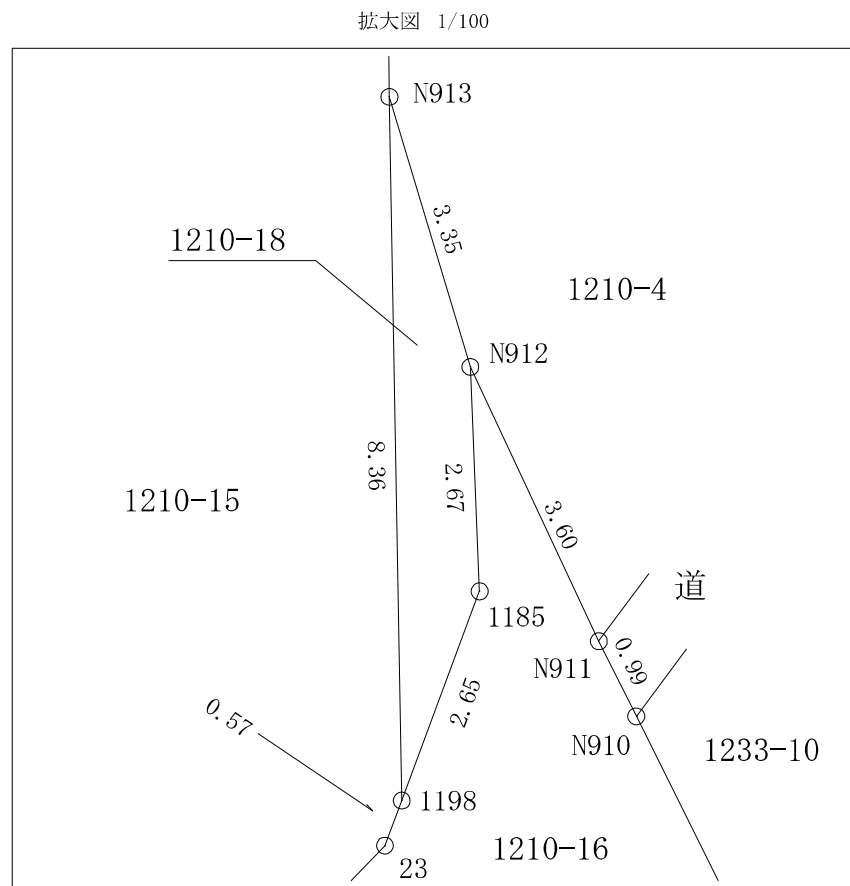


計画には変更が生じることがあります。
最新の情報については、必ずスタッフまでお問い合わせください。

地番	1210-1, 1210-9~1210-18
土地の所在	坂出市江尻町字北新開

地積測量図 ①/4



作成者	丸亀市土器町東七丁目588番地1 土地家屋調査士 河野隆弘 (令和5年5月25日作成)
-----	--

申請人	株式会社 日進堂 代表取締役 喜久山知哉
-----	-------------------------

縮尺	1 / 500
----	---------

計画には変更が生じることがあります。
最新の情報については、必ずスタッフまでお問い合わせください。

地番	1210-1, 1210-9~1210-18	地積測量図 2/4
土地の所在	坂出市江尻町字北新開	

直角座標法求積表

地番		(イ) 1210-1			
測点名	境界標種	X座標	Y座標	$X_{n+1} - X_{n-1}$	$Y(X_{n+1} - X_{n-1})$
1108		146038.275	34106.506	2.130	72646.857780
1109		146036.566	34108.884	-1.266	-43181.847144
1411		146037.009	34118.136	0.933	31832.220888
98		146037.499	34128.388	-4.523	-154362.698924
1413		146032.486	34128.630	-5.963	-203509.020690
887		146031.536	34108.585	1.950	66511.740750
N908		146034.436	34107.621	6.739	229851.257919
倍面積		-211.489421			
面積		105.7447105			
地積		105.74 m ²			

地番		(ニ) 1210-11			
測点名	境界標種	X座標	Y座標	$X_{n+1} - X_{n-1}$	$Y(X_{n+1} - X_{n-1})$
1412		146051.196	34132.738	10.130	345764.635940
1414		146047.629	34143.971	-18.202	-621488.560142
803		146032.994	34139.345	-15.143	-516972.101335
1413		146032.486	34128.630	4.505	153749.478150
98		146037.499	34128.388	18.710	638542.139480
倍面積		-404.407907			
面積		202.2039535			
地積		202.20 m ²			

地番		(ロ) 1210-9			
測点名	境界標種	X座標	Y座標	$X_{n+1} - X_{n-1}$	$Y(X_{n+1} - X_{n-1})$
1135		146053.554	34105.428	1.364	46519.803792
79		146054.784	34117.325	1.266	43192.533450
1410		146054.820	34118.136	-17.775	-606449.867400
1411		146037.009	34118.136	-18.254	-622792.454544
1109		146036.566	34108.884	1.266	43181.847144
1108		146038.275	34106.506	2.286	77967.472716
N907		146038.852	34106.338	2.641	90074.838658
N906		146040.916	34105.784	3.905	133183.086520
N905		146042.757	34105.348	3.816	130146.007968
N904		146044.732	34105.006	3.978	135669.713868
N903		146046.735	34104.760	4.009	136725.982840
N902		146048.741	34104.646	4.028	137373.514088
N901		146050.763	34104.584	3.246	110703.479664
N900		146051.987	34104.572	1.973	67288.320556
867		146052.736	34104.916	1.433	48872.344628
864		146053.420	34105.336	0.818	27898.164848
倍面積		-445.211204			
面積		222.6056020			
地積		222.60 m ²			

地番		(ホ) 1210-12			
測点名	境界標種	X座標	Y座標	$X_{n+1} - X_{n-1}$	$Y(X_{n+1} - X_{n-1})$
1412		146051.196	34132.738	4.472	152641.604336
72		146052.101	34133.084	3.731	127350.536404
71		146054.927	34134.992	4.582	156406.533344
70		146056.683	34135.855	11.518	393176.777890
1415		146066.445	34140.006	5.630	192208.233780
1115		146062.313	34149.385	-8.831	-301573.218935
812		146057.614	34147.624	-13.187	-450304.717688
813		146049.126	34144.444	-9.985	-340932.273340
1414		146047.629	34143.971	2.070	70678.019970
倍面積		-348.504239			
面積		174.2521195			
地積		174.25 m ²			

地番		(ハ) 1210-10			
測点名	境界標種	X座標	Y座標	$X_{n+1} - X_{n-1}$	$Y(X_{n+1} - X_{n-1})$
1410		146054.820	34118.136	17.855	609179.318280
78		146054.864	34119.102	-0.031	-1057.692162
77		146054.789	34121.676	-0.274	-9349.339224
76		146054.590	34123.249	-0.517	-17641.719733
75		146054.272	34124.737	-2.489	-84936.470393
72		146052.101	34133.084	-3.076	-104993.366384
1412		146051.196	34132.738	-14.602	-498406.240276
98		146037.499	34128.388	-14.187	-484179.440556
1411		146037.009	34118.136	17.321	590960.233656
倍面積		-424.716792			
面積		212.3583960			
地積		212.35 m ²			

地番		(ヘ) 1210-13			
測点名	境界標種	X座標	Y座標	$X_{n+1} - X_{n-1}$	$Y(X_{n+1} - X_{n-1})$
1416		146079.271	34144.805	-1.350	-46095.486750
1419		146074.288	34159.668	-14.087	-481207.243116
1418		146065.184	34155.655	-11.887	-406008.270985
59		146062.401	34154.408	-3.859	-131801.860472
1417		146061.325	34151.629	-0.088	-3005.343352
1115		146062.313	34149.385	5.120	174844.851200
1415		146066.445	34140.006	5.733	195724.654398
68		146068.046	34140.687	9.193	313855.335591
67		146075.638	34143.556	11.225	383261.416100
倍面積		-431.947386			
面積		215.9736930			
地積		215.97 m ²			

作成者	丸亀市土器町東七丁目588番地1 土地家屋調査士 河野隆弘 (令和5年5月25日作成)
-----	--

申請人	株式会社 日進堂 代表取締役 喜久山知哉	縮尺	1 / 1
-----	-------------------------	----	-------

計画には変更が生じることがあります。
 最新の情報については、必ずスタッフまでお問い合わせください。

地番	1210-1, 1210-9~1210-18
----	---------------------------

地積測量図 3/4

土地の所在	坂出市江尻町字北新開
-------	------------

地番		(ト) 1210-14			
測点名	境界標種	X座標	Y座標	$X_{n+1} - X_{n-1}$	$Y(X_{n+1} - X_{n-1})$
1419		146074.288	34159.668	4.504	153855.144672
1152		146069.688	34173.385	-19.629	-670789.374165
1422		146054.659	34166.756	-11.687	-399306.877372
1421		146058.001	34159.173	6.116	208917.502068
51		146060.775	34158.085	5.563	190021.426855
1420		146063.564	34159.324	4.409	150608.459516
1418		146065.184	34155.655	10.724	366285.244220
倍面積		-408.474206			
面積		204.2371030			
地積		204.23 m ²			

地番		(チ) 1210-15			
測点名	境界標種	X座標	Y座標	$X_{n+1} - X_{n-1}$	$Y(X_{n+1} - X_{n-1})$
1152		146069.688	34173.385	11.578	395659.451530
N921		146066.237	34183.679	-6.522	-222945.954438
N913		146063.166	34183.733	-11.439	-391027.721787
1198		146054.798	34183.880	-8.904	-304373.267520
23		146054.262	34183.679	-2.018	-68982.664222
24		146052.780	34182.264	-3.477	-118851.731928
25		146050.785	34177.579	-1.987	-67910.849473
26		146050.793	34175.531	3.874	132396.007094
1422		146054.659	34166.756	18.895	645580.854620
倍面積		-455.876124			
面積		227.9380620			
地積		227.93 m ²			

地番		(リ) 1210-16			
測点名	境界標種	X座標	Y座標	$X_{n+1} - X_{n-1}$	$Y(X_{n+1} - X_{n-1})$
N912		146059.955	34184.696	-0.593	-20271.524728
N911		146056.694	34186.223	-4.155	-142043.756565
N910		146055.800	34186.669	-5.476	-187206.199444
804		146051.218	34188.960	-7.089	-242365.537440
800		146048.711	34188.028	-6.904	-236034.145312
801		146044.314	34177.773	-4.022	-137463.003006
N909		146044.689	34176.923	13.300	454553.075900
812		146057.614	34147.624	17.624	601817.725376
1115		146062.313	34149.385	3.711	126728.367735
1417		146061.325	34151.629	0.088	3005.343352
59		146062.401	34154.408	3.859	131801.860472
1418		146065.184	34155.655	1.163	39723.026765
1420		146063.564	34159.324	-4.409	-150608.459516
51		146060.775	34158.085	-5.563	-190021.426855
1421		146058.001	34159.173	-6.116	-208917.502068
1422		146054.659	34166.756	-7.208	-246273.977248
26		146050.793	34175.531	-3.874	-132396.007094
25		146050.785	34177.579	1.987	67910.849473
24		146052.780	34182.264	3.477	118851.731928
23		146054.262	34183.679	2.018	68982.664222
1198		146054.798	34183.880	3.025	103406.237000
1185		146057.287	34184.805	5.157	176291.039385
倍面積		-529.617668			
面積		264.8088340			
地積		264.80 m ²			

作成者	丸亀市土器町東七丁目588番地1 土地家屋調査士 河野隆弘 (令和5年5月25日作成)
-----	--

申請人	株式会社 日進堂 代表取締役 喜久山知哉
-----	-------------------------

縮尺	1 / 1
----	-------

計画には変更が生じることがあります。
最新の情報については、必ずスタッフまでお問い合わせください。

地番	1210-1, 1210-9~1210-18
土地の所在	坂出市江尻町字北新開

地積測量図 ④/④

地番		(ヌ) 1210-17			
測点名	境界標種	X座標	Y座標	X _{n+1} -X _{n-1}	Y(X _{n+1} -X _{n-1})
1135		146053.554	34105.428	-1.064	-36288.175392
858		146053.720	34105.543	1.439	49077.876377
856	金属鈺	146054.993	34117.953	1.292	44080.395276
N899	金属鈺	146055.012	34119.688	-0.150	-5117.953200
852	金属鈺	146054.843	34122.513	-0.475	-16208.193675
850	金属鈺	146054.537	34124.189	-1.474	-50299.054586
844	金属鈺	146053.369	34128.746	-1.641	-56005.272186
843	金属鈺	146052.896	34130.669	-1.079	-36826.991851
818		146052.290	34133.011	1.646	56182.936106
832	金属鈺	146054.542	34134.516	2.769	94518.474804
N918	金属鈺	146055.059	34134.805	2.445	83459.598225
833	金属鈺	146056.987	34135.750	5.709	194880.996750
829	金属鈺	146060.768	34137.475	9.010	307578.649750
827	金属鈺	146065.997	34139.711	9.079	309954.436169
826	金属鈺	146069.847	34141.227	10.714	365789.106078
825	金属鈺	146076.711	34143.765	9.469	323307.310785
N920	金属鈺	146079.316	34144.671	2.560	87410.357760
1416		146079.271	34144.805	-3.678	-125584.592790
67		146075.638	34143.556	-11.225	-383261.416100
68		146068.046	34140.687	-9.193	-313855.335591
1415		146066.445	34140.006	-11.363	-387932.888178
70		146056.683	34135.855	-11.518	-393176.777890
71		146054.927	34134.992	-4.582	-156406.533344
72		146052.101	34133.084	-0.655	-22357.170020
75		146054.272	34124.737	2.489	84936.470393
76		146054.590	34123.249	0.517	17641.719733
77		146054.789	34121.676	0.274	9349.339224
78		146054.864	34119.102	0.031	1057.692162
1410		146054.820	34118.136	-0.080	-2729.450880
79		146054.784	34117.325	-1.266	-43192.533450
倍面積					-16.979541
面積					8.4897705
地積					8.48 m ²

準拠点の座標

測点番号	X座標	146103.691
C J 1	Y座標	34192.870
標識等の種類	金属鈺	
測点番号	X座標	146123.237
T 8 8 9	Y座標	34172.274
標識等の種類	金属鈺	
準拠点間の距離	28.39	

測量年月日	令和5年5月2日
座標系	世界測地系IV系

点間距離

	C J 1	T 8 8 9
1108	108.34	107.44
1109	107.51	107.37
1410	89.29	87.24
98	92.40	96.31
1412	79.82	82.17
1414	74.39	80.73
1415	64.66	65.31
1416	53.91	51.84
1419	44.35	50.54
1422	55.55	68.80
1152	39.19	53.56
1198	49.71	69.41
1185	47.10	67.13
N912	44.49	64.49

地番		(ル) 1210-18			
測点名	境界標種	X座標	Y座標	X _{n+1} -X _{n-1}	Y(X _{n+1} -X _{n-1})
N913		146063.166	34183.733	5.157	176285.511081
N912		146059.955	34184.696	-5.879	-200971.827784
1185		146057.287	34184.805	-5.157	-176291.039385
1198		146054.798	34183.880	5.879	200967.030520
倍面積					-10.325568
面積					5.1627840
地積					5.16 m ²

街区基準点座標

点名	X座標	Y座標
10A36 (街区多角点)	146095.669	34374.877
10A37 (街区多角点)	146209.424	34250.883

総合計 1843.775028 m²

作成者 丸亀市土器町東七丁目588番地1
土地家屋調査士 河野隆弘 (令和5年5月25日作成)

申請人 株式会社 日進堂
代表取締役 喜久山知哉

縮尺 1/1