

計画には変更が生じることがあります。
最新の情報については、必ずスタッフまでお問い合わせください。

地番	1287-4~1287-15
土地の所在	丸亀市垂水町字馬場

地積測量図 1 2

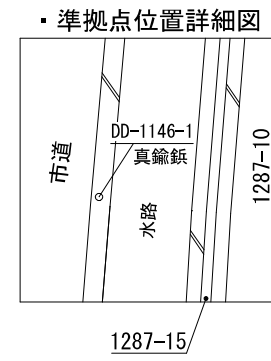
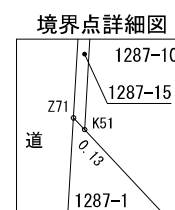
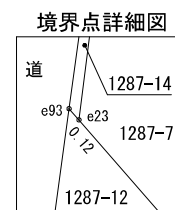
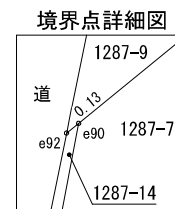
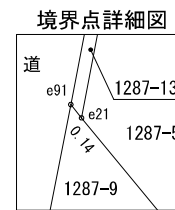
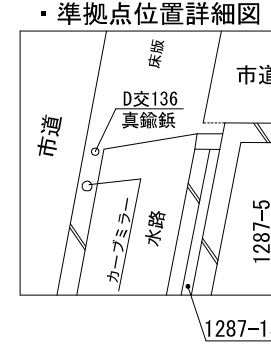
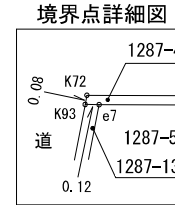
点間距離			点間距離		
準拠点	境界点	距離	準拠点	境界点	距離
D交136	e7	1.359	DD-1146-1	e7	48.492
D交136	e6	13.931	DD-1146-1	e6	52.279
D交136	e5	27.852	DD-1146-1	e5	59.360
D交136	e91	12.316	DD-1146-1	e91	35.689
D交136	e21	12.420	DD-1146-1	e21	35.595
D交136	e18	20.735	DD-1146-1	e18	38.625
D交136	e92	23.174	DD-1146-1	e92	24.805
D交136	e90	23.077	DD-1146-1	e90	24.905
D交136	e23	32.003	DD-1146-1	e23	15.977
D交136	e27	36.377	DD-1146-1	e27	22.896
D交136	e14	33.443	DD-1146-1	e14	43.601
D交136	e29	43.035	DD-1146-1	e29	35.700
D交136	e35	42.748	DD-1146-1	e35	5.280
D交136	e34	42.631	DD-1146-1	e34	5.410
D交136	K51	51.263	DD-1146-1	K51	3.614
D交136	e37	53.985	DD-1146-1	e37	18.346
D交136	e30	46.982	DD-1146-1	e30	33.919
D交136	K55	58.789	DD-1146-1	K55	32.645

直角座標法求積表

地番 ㊦ 1287-4					
No	X _n	Y _n	Y _{n+1} - Y _{n-1}	X _n * (Y _{n+1} - Y _{n-1})	
K71	137094.961	30306.168	-22.997	-3152772.818117	
K72	137081.448	30283.218	-22.923	-3142318.032504	
K93	137081.372	30283.245	0.131	17957.659732	
e7	137081.432	30283.349	10.966	1503234.983312	
e6	137087.821	30294.211	22.866	3134650.114986	
e5	137094.875	30306.215	11.957	1639243.420375	
合計				-4.672216	
合計面積				2.3361080	
地積				2.33	m ²

地番 ㊦ 1287-5					
No	X _n	Y _n	Y _{n+1} - Y _{n-1}	X _n * (Y _{n+1} - Y _{n-1})	
e6	137087.821	30294.211	-18.828	-2581089.493788	
e7	137081.432	30283.349	-6.511	-892537.203752	
e21	137069.291	30287.700	7.995	1095868.981545	
e19	137067.976	30291.344	14.477	1984333.088552	
e18	137074.410	30302.177	2.867	392992.333470	
合計				-432.293973	
合計面積				216.1469865	
地積				216.14	m ²

地番 ㊦ 1287-6					
No	X _n	Y _n	Y _{n+1} - Y _{n-1}	X _n * (Y _{n+1} - Y _{n-1})	
e5	137094.875	30306.215	-19.067	-2613987.981625	
e6	137087.821	30294.211	-4.038	-553560.621198	
e18	137074.410	30302.177	19.067	2613597.775470	
e16	137081.000	30313.278	4.038	553533.078000	
合計				-417.749353	
合計面積				208.8746765	
地積				208.87	m ²



準拠点の座標

準拠点名	X座標	137080.503
D交136	Y座標	30282.357
標識等の種類	地籍調査図根点(真鍮紙)	
準拠点名	X座標	137035.852
DD-1146-1	Y座標	30299.900
標識等の種類	地籍調査図根点(真鍮紙)	
準拠点間の距離		47.974

測量年月日	令和4年 6月 6日
座標系	世界測地系 IV系

①
②
⑨
⑩
⑫
⑬

作成者 丸亀市土器町東七丁目588番地1
土地家屋調査士 河野隆弘 (令和4年6月6日作成)

申請人 株式会社ウィズライフホーム
代表取締役 喜久山知哉

縮尺 1 / 500

計画には変更が生じることがあります。
最新の情報については、必ずスタッフまでお問い合わせください。

地番	1287-4~1287-15
土地の所在	丸亀市垂水町字馬場

地積測量図 2
2

地番 ㊟ 1287-7					
No	X _n	Y _n	Y _{n+1} - Y _{n-1}	X _{n+1} (Y _{n+1} - Y _{n-1})	
e13	137068.742	30302.464	-17.169	-2353333.231398	
e12	137062.865	30292.552	-11.263	-1543739.048495	
e90	137059.188	30291.201	0.290	39747.164520	
K67	137054.663	30292.842	2.856	391428.117528	
K66	137051.620	30294.057	1.549	212292.959380	
e23	137050.849	30294.391	4.049	554918.887601	
e26	137049.625	30298.106	15.330	2100970.751250	
e27	137056.535	30309.721	4.358	597292.379530	
合計					-422.020084
合計面積					211.0100420
地積					211.01 m ²

地番 ㊟ 1287-8					
No	X _n	Y _n	Y _{n+1} - Y _{n-1}	X _{n+1} (Y _{n+1} - Y _{n-1})	
e14	137076.542	30315.565	-18.579	-2546745.073818	
e13	137068.742	30302.464	-5.844	-801029.728248	
e27	137056.535	30309.721	19.578	2683292.842230	
e29	137063.856	30322.042	11.322	1551836.977632	
K88	137065.804	30321.043	-6.477	-887775.212508	
合計					-420.194712
合計面積					210.0973560
地積					210.09 m ²

地番 ㊟ 1287-9					
No	X _n	Y _n	Y _{n+1} - Y _{n-1}	X _{n+1} (Y _{n+1} - Y _{n-1})	
e16	137081.000	30313.278	-13.388	-1835240.428000	
e18	137074.410	30302.177	-21.934	-3006590.108940	
e19	137067.976	30291.344	-14.477	-1984333.088552	
e21	137069.291	30287.700	-3.781	-518258.989271	
e91	137069.341	30287.563	2.068	283459.397188	
K81	137063.163	30289.768	2.981	408585.288903	
K82	137060.824	30290.544	1.387	190103.362888	
e92	137059.064	30291.155	0.657	90047.805048	
e90	137059.188	30291.201	1.397	191471.685636	
e12	137062.865	30292.552	11.263	1543739.048495	
e13	137068.742	30302.464	23.013	3154362.959646	
e14	137076.542	30315.565	10.814	1482345.725188	
合計					-307.341771
合計面積					153.6708855
地積					153.67 m ²

地番 ㊟ 1287-10					
No	X _n	Y _n	Y _{n+1} - Y _{n-1}	X _{n+1} (Y _{n+1} - Y _{n-1})	
e32	137051.412	30310.922	-17.960	-2461443.359520	
e33	137044.833	30299.857	-12.229	-1675921.262757	
e34	137041.126	30298.693	-0.332	-45497.653832	
K49	137039.347	30299.525	2.319	317794.245693	
K50	137036.330	30301.012	3.008	412205.280640	
K51	137033.377	30302.533	4.152	568962.581304	
K52	137032.612	30305.164	15.284	2094406.441808	
e37	137039.797	30317.817	5.758	789075.151126	
合計					-418.575538
合計面積					209.2877690
地積					209.28 m ²

地番 ㊟ 1287-11					
No	X _n	Y _n	Y _{n+1} - Y _{n-1}	X _{n+1} (Y _{n+1} - Y _{n-1})	
e30	137059.387	30324.326	-19.689	-2698562.270643	
e32	137051.412	30310.922	-6.509	-892067.640708	
e37	137039.797	30317.817	11.582	1587194.928854	
K92	137042.453	30322.504	12.794	1753321.143682	
K55	137046.922	30330.611	1.822	249699.491884	
合計					-414.346931
合計面積					207.1734655
地積					207.17 m ²

地番 ㊟ 1287-12					
No	X _n	Y _n	Y _{n+1} - Y _{n-1}	X _{n+1} (Y _{n+1} - Y _{n-1})	
e29	137063.856	30322.042	-13.265	-1818152.049840	
e27	137056.535	30309.721	-23.936	-3280585.221760	
e26	137049.625	30298.106	-15.330	-2100970.751250	
e23	137050.849	30294.391	-3.836	-525727.056764	
e93	137050.888	30294.270	1.505	206261.586440	
K83	137047.034	30295.896	4.201	575734.589834	
K84	137041.347	30298.471	2.754	377411.869638	
e35	137040.982	30298.650	0.222	30423.098004	
e34	137041.126	30298.693	1.207	165408.639082	
e33	137044.833	30299.857	12.229	1675921.262757	
e32	137051.412	30310.922	24.469	3353511.000228	
e30	137059.387	30324.326	12.064	1653484.444768	
K89	137062.050	30322.986	-2.284	-313049.722200	
合計					-328.311063
合計面積					164.1555315
地積					164.15 m ²

地番 ㊟ 1287-13					
No	X _n	Y _n	Y _{n+1} - Y _{n-1}	X _{n+1} (Y _{n+1} - Y _{n-1})	
e7	137081.432	30283.349	-4.455	-610697.779560	
K93	137081.372	30283.245	4.214	577660.901608	
e91	137069.341	30287.563	4.455	610643.914155	
e21	137069.291	30287.700	-4.214	-577609.992274	
合計					-2.956071
合計面積					1.4780355
地積					1.47 m ²

地番 ㊟ 1287-14					
No	X _n	Y _n	Y _{n+1} - Y _{n-1}	X _{n+1} (Y _{n+1} - Y _{n-1})	
e90	137059.188	30291.201	-1.687	-231218.850156	
e92	137059.064	30291.155	0.653	89499.568792	
K75	137057.064	30291.854	2.403	329348.124792	
K76	137052.576	30293.558	2.416	331119.023616	
e93	137050.888	30294.270	0.833	114163.389704	
e23	137050.849	30294.391	-0.213	-29191.830837	
K66	137051.620	30294.057	-1.549	-212292.959380	
K67	137054.663	30292.842	-2.856	-391428.117528	
合計					-1.650997
合計面積					0.8254985
地積					0.82 m ²

地番 ㊟ 1287-15					
No	X _n	Y _n	Y _{n+1} - Y _{n-1}	X _{n+1} (Y _{n+1} - Y _{n-1})	
e34	137041.126	30298.693	-0.875	-119910.985250	
e35	137040.982	30298.650	2.184	299297.504688	
K79	137036.369	30300.877	3.751	514023.420119	
Z71	137033.416	30302.401	1.656	226927.336896	
K51	137033.377	30302.533	-1.389	-190339.360653	
K50	137036.330	30301.012	-3.008	-412205.280640	
K49	137039.347	30299.525	-2.319	-317794.245693	
合計					-1.610533
合計面積					0.8052665
地積					0.80 m ²

総合計 1585.861621 m²

作成者 丸亀市土器町東七丁目588番地1
土地家屋調査士 河野隆弘 (令和4年6月6日作成)

申請人 株式会社ウィズライフホーム
代表取締役 喜久山知哉 縮尺

計画には変更が生じることがあります。
最新の情報については、必ずスタッフまでお問い合わせください。

地番	1285-1、 1285-3~1285-15	地積測量図 1 2
土地の所在	丸亀市垂水町字馬場	

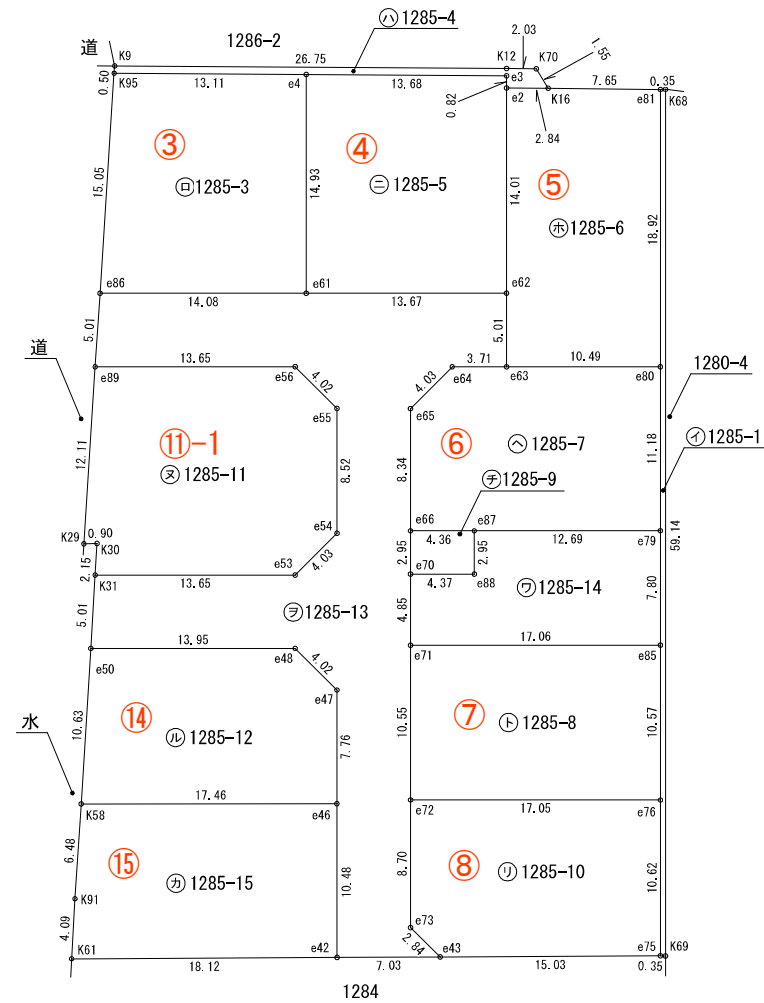
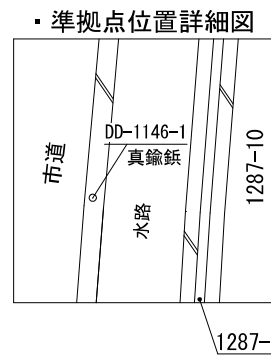
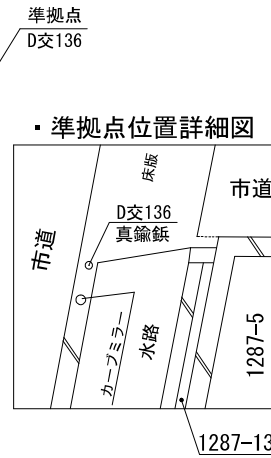
点間距離			点間距離		
準拠点	境界点	距離	準拠点	境界点	距離
D交136	K95	29.727	DD-1146-1	K95	60.103
D交136	e4	42.843	DD-1146-1	e4	68.985
D交136	e2	56.528	DD-1146-1	e2	79.014
D交136	e61	45.511	DD-1146-1	e61	59.836
D交136	e63	60.073	DD-1146-1	e63	69.676
D交136	e80	70.034	DD-1146-1	e80	79.456
D交136	e87	62.822	DD-1146-1	e87	64.020
D交136	e66	59.089	DD-1146-1	e66	59.798
D交136	e70	60.719	DD-1146-1	e70	59.091
D交136	e85	77.722	DD-1146-1	e85	75.170
D交136	e72	70.637	DD-1146-1	e72	57.750
D交136	e76	83.576	DD-1146-1	e76	74.792
D交136	e75	90.331	DD-1146-1	e75	75.908
D交136	K29	42.648	DD-1146-1	K29	38.390
D交136	K30	43.222	DD-1146-1	K30	39.233
D交136	K31	44.774	DD-1146-1	K31	38.347
D交136	e50	48.571	DD-1146-1	e50	36.686
D交136	K58	57.234	DD-1146-1	K58	35.319
D交136	e46	67.370	DD-1146-1	e46	52.741
D交136	K61	66.431	DD-1146-1	K61	37.070

直角座標法求積表

地番	㊦ 1285-1				
No	X _n	Y _n	Y _{n+1} - Y _{n-1}	X _{n+1} (Y _{n+1} - Y _{n-1})	
K68	137113.685	30340.998	-30.517	-4184298.325145	
e81	137113.495	30340.703	9.368	1284479.221160	
e80	137097.223	30350.366	15.379	2108418.192517	
e79	137087.605	30356.082	9.712	1331394.819760	
e85	137080.898	30360.078	9.398	1288286.279404	
e76	137071.811	30365.480	10.833	1484898.928563	
e75	137062.675	30370.911	5.740	786739.754500	
K69	137062.842	30371.220	-29.913	-4099960.792746	
合計				-41.921987	
合計面積				20.9609935	
地積				20.96	m ²

地番	㊧ 1285-3				
No	X _n	Y _n	Y _{n+1} - Y _{n-1}	X _{n+1} (Y _{n+1} - Y _{n-1})	
e4	137102.023	30319.403	-18.948	-2597809.131804	
K95	137095.395	30308.085	-4.474	-613364.797230	
e86	137081.987	30314.929	18.948	2597429.489676	
e61	137089.182	30327.033	4.474	613337.000268	
合計				-407.439090	
合計面積				203.7195450	
地積				203.71	m ²

地番	㊨ 1285-4				
No	X _n	Y _n	Y _{n+1} - Y _{n-1}	X _{n+1} (Y _{n+1} - Y _{n-1})	
K70	137110.393	30332.702	-3.127	-428744.198911	
K12	137109.364	30330.945	-24.845	-3406482.148590	
K9	137095.841	30307.857	-22.860	-3134010.925260	
K95	137095.395	30308.085	11.546	1582903.430670	
e4	137102.023	30319.403	23.124	3170347.179852	
e3	137108.934	30331.209	12.221	1675608.282414	
e2	137108.218	30331.624	2.863	392540.828134	
K16	137109.660	30334.072	1.078	147804.213480	
合計				-33.338201	
合計面積				16.6691005	
地積				16.66	m ²



準拠点の座標

準拠点名	X座標	137080.503
D交136	Y座標	30282.357
標識等の種類	地籍調査図根点(真鍮鉄)	
準拠点名	X座標	137035.852
DD-1146-1	Y座標	30299.900
標識等の種類	地籍調査図根点(真鍮鉄)	
準拠点間の距離		47.974

測量年月日	令和4年 6月 6日
座標系	世界測地系 IV系

作成者 丸亀市土器町東七丁目588番地1
土地家屋調査士 河野隆弘 (令和4年6月6日作成)

申請人 株式会社ウイズライフホーム
代表取締役 喜久山知哉

縮尺 1/500

計画には変更が生じることがあります。
最新の情報については、必ずスタッフまでお問い合わせください。

地番	1285-1、 1285-3~1285-15
土地の所在	丸亀市垂水町字馬場

地積測量図

2
2

No	X _n	Y _n	Y _{n+1} - Y _{n-1}	X _n * (Y _{n+1} - Y _{n-1})
e3	137108.934	30331.209	-12.221	-1675608.282414
e4	137102.023	30319.403	-4.176	-572538.048048
e61	137089.182	30327.033	19.378	2666514.168796
e62	137096.173	30338.781	4.591	629408.530243
e2	137108.218	30331.624	-7.572	-1038183.426696
合計				-407.058119
合計面積				203.5290595
地積				203.52 m ²

No	X _n	Y _n	Y _{n+1} - Y _{n-1}	X _n * (Y _{n+1} - Y _{n-1})
e76	137071.811	30365.480	-20.094	-2754320.970234
e72	137063.102	30350.817	-10.217	-1400373.713134
e73	137055.613	30355.263	7.206	987622.747278
e43	137054.929	30358.023	15.648	2144635.528992
e75	137062.675	30370.911	7.457	1022076.367475
合計				-360.039623
合計面積				180.0198115
地積				180.01 m ²

No	X _n	Y _n	Y _{n+1} - Y _{n-1}	X _n * (Y _{n+1} - Y _{n-1})
e62	137096.173	30338.781	-14.313	-1962257.524149
e61	137089.182	30327.033	-23.852	-3269851.169064
e86	137081.987	30314.929	-9.826	-1346967.604262
e89	137077.514	30317.207	14.014	1921004.281196
e56	137084.500	30328.943	15.639	2143864.495500
e55	137083.507	30332.846	8.264	1132858.101848
e54	137076.183	30337.207	3.362	460850.127246
e53	137072.273	30336.208	-12.738	-1746026.613474
K31	137065.294	30324.469	-9.441	-1294033.440654
e50	137060.833	30326.767	14.295	1959284.607735
e48	137067.970	30338.764	15.905	2180066.062850
e47	137066.986	30342.672	7.865	1078031.844890
e46	137060.307	30346.629	9.327	1278361.483389
e42	137051.304	30351.999	11.394	1561562.557776
e43	137054.929	30358.023	3.264	447347.288256
e73	137055.613	30355.263	-7.206	-987622.747278
e72	137063.102	30350.817	-9.847	-1349660.365394
e71	137072.172	30345.416	-7.883	-1080539.931876
e70	137076.346	30342.934	-3.992	-547208.773232
e66	137078.882	30341.424	-5.778	-792041.780196
e65	137086.057	30337.156	-3.270	-448271.406390
e64	137089.970	30338.154	4.190	574406.974300
e63	137091.861	30341.346	0.627	85956.596847
合計				-886.934136
合計面積				443.4670680
地積				443.46 m ²

No	X _n	Y _n	Y _{n+1} - Y _{n-1}	X _n * (Y _{n+1} - Y _{n-1})
e81	137113.495	30340.703	-16.294	-2234127.287530
K16	137109.660	30334.072	-9.079	-1244818.603140
e2	137108.218	30331.624	4.709	645642.598562
e62	137096.173	30338.781	9.722	1332848.993906
e63	137091.861	30341.346	11.585	1588209.209685
e80	137097.223	30350.366	-0.643	-88153.514389
合計				-398.602906
合計面積				199.3014530
地積				199.30 m ²

No	X _n	Y _n	Y _{n+1} - Y _{n-1}	X _n * (Y _{n+1} - Y _{n-1})
e56	137084.500	30328.943	-15.639	-2143864.495500
e89	137077.514	30317.207	-6.225	-853307.524650
K29	137066.725	30322.718	6.276	860230.766100
K30	137067.206	30323.483	1.751	240004.677706
K31	137065.294	30324.469	12.725	1744155.866150
e53	137072.273	30336.208	12.738	1746026.613474
e54	137076.183	30337.207	-3.362	-460850.127246
e55	137083.507	30332.846	-8.264	-1132858.101848
合計				-462.325814
合計面積				231.1629070
地積				231.16 m ²

No	X _n	Y _n	Y _{n+1} - Y _{n-1}	X _n * (Y _{n+1} - Y _{n-1})
e80	137097.223	30350.366	-14.736	-2020264.678128
e63	137091.861	30341.346	-12.212	-1674165.806532
e64	137089.970	30338.154	-4.190	-574406.974300
e65	137086.057	30337.156	3.270	448271.406390
e66	137078.882	30341.424	8.020	1099372.633640
e87	137081.114	30345.176	14.658	2009334.969012
e79	137087.605	30356.082	5.190	711484.669950
合計				-373.779968
合計面積				186.8899840
地積				186.88 m ²

No	X _n	Y _n	Y _{n+1} - Y _{n-1}	X _n * (Y _{n+1} - Y _{n-1})
e48	137067.970	30338.764	-15.905	-2180066.062850
e50	137060.833	30326.767	-7.139	-978477.286787
K58	137051.375	30331.625	19.862	2722114.410250
e46	137060.307	30346.629	11.047	1514105.211429
e47	137066.986	30342.672	-7.865	-1078031.844890
合計				-355.572848
合計面積				177.7864240
地積				177.78 m ²

No	X _n	Y _n	Y _{n+1} - Y _{n-1}	X _n * (Y _{n+1} - Y _{n-1})
e79	137087.605	30356.082	-14.902	-2042879.489710
e87	137081.114	30345.176	-9.391	-1287328.741574
e88	137078.579	30346.691	-2.242	-307330.174118
e70	137076.346	30342.934	-1.275	-174772.341150
e71	137072.172	30345.416	17.144	2349965.316768
e85	137080.898	30360.078	10.666	1462104.858068
合計				-240.571716
合計面積				120.2858580
地積				120.28 m ²

No	X _n	Y _n	Y _{n+1} - Y _{n-1}	X _n * (Y _{n+1} - Y _{n-1})
e85	137080.898	30360.078	-20.064	-2750391.137472
e71	137072.172	30345.416	-9.261	-1269425.384892
e72	137063.102	30350.817	20.064	2750034.078528
e76	137071.811	30365.480	9.261	1269422.041671
合計				-360.402165
合計面積				180.2010825
地積				180.20 m ²

No	X _n	Y _n	Y _{n+1} - Y _{n-1}	X _n * (Y _{n+1} - Y _{n-1})
e48	137067.970	30338.764	-15.905	-2180066.062850
e50	137060.833	30326.767	-7.139	-978477.286787
K58	137051.375	30331.625	19.862	2722114.410250
e46	137060.307	30346.629	11.047	1514105.211429
e47	137066.986	30342.672	-7.865	-1078031.844890
合計				-355.572848
合計面積				177.7864240
地積				177.78 m ²

No	X _n	Y _n	Y _{n+1} - Y _{n-1}	X _n * (Y _{n+1} - Y _{n-1})
e46	137060.307	30346.629	-20.374	-2792466.694818
K58	137051.375	30331.625	-12.059	-1652702.531125
K91	137045.595	30334.570	4.838	663026.588610
K61	137041.960	30336.463	17.429	2388504.320840
e42	137051.304	30351.999	10.166	1393263.556464
合計				-374.760029
合計面積				187.3800145
地積				187.38 m ²

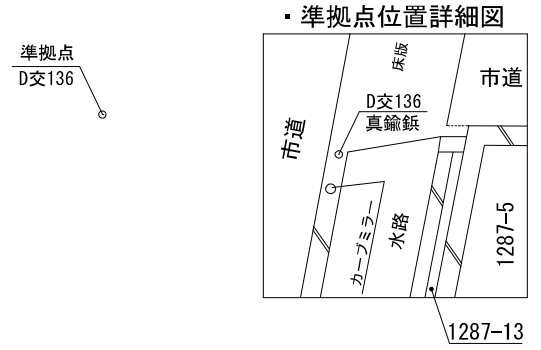
総合計 2364.269492 m²

作成者 丸亀市土器町東七丁目588番地1
土地家屋調査士 河野隆弘 (令和4年6月6日作成)

申請人 株式会社ウィズライフホーム
代表取締役 喜久山知哉

縮尺

地番	1285-16	地積測量図
土地の所在	丸亀市垂水町字馬場	

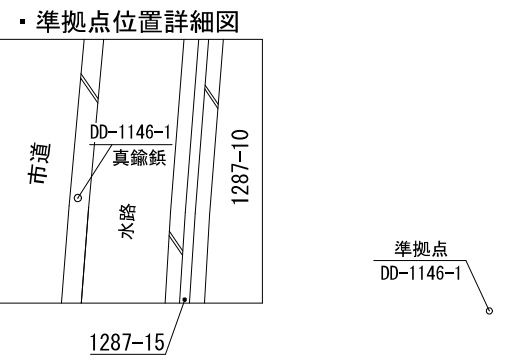
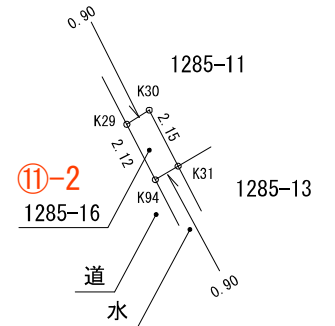


点間距離

準拠点	境界点	距離
D交136	K29	42.64
D交136	K30	43.22
D交136	K31	44.77
DD-1146-1	K29	38.39
DD-1146-1	K30	39.23
DD-1146-1	K31	38.34

直角座標法求積表

地番 1285-16				
No	X _n	Y _n	Y _{n+1} - Y _{n-1}	X _n * (Y _{n+1} - Y _{n-1})
K30	137067.206	30323.483	-1.751	-240004.677706
K29	137066.725	30322.718	0.210	28784.012250
K94	137064.833	30323.693	1.751	240000.522583
K31	137065.294	30324.469	-0.210	-28783.711740
合計				-3.854613
合計面積				1.9273065
地積				1.92 m ²



準拠点の座標

準拠点名	X座標	137080.503
D交136	Y座標	30282.357
標識等の種類	地籍調査図根点(真鍮板)	
準拠点名	X座標	137035.852
DD-1146-1	Y座標	30299.900
標識等の種類	地籍調査図根点(真鍮板)	
準拠点間の距離	47.974	

測量年月日	令和4年6月6日
座標系	世界測地系 IV系

作成者	丸亀市土器町東七丁目588番地1	申請人	株式会社ウイズライフホーム	縮尺	1/250
	土地家屋調査士 河野隆弘 (令和4年6月6日作成)		代表取締役 喜久山知哉		

11-2